Ямщицкие почтовые станции Хангаласского улуса

(Исторические справки о станциях.Современные поселения.
Печатные издания)

Крестяхская и Чуранская почтовые станции

- **Историческая справка**

В начале 19 века были основаны селения Крестях в18 км от Исита , и Чурана - в 20 км. Добровольно выехали на жительство в Крестях Федоровы, Добрянцевы, а в Чуран - Кондратьевы, Филипповы. Это облегчило доставку почты и пассажиров.

Во время распутицы, весной и осенью, почту перевозили на вьючных лошадях, где занимали до шести лошадей. Сопровождал их вооруженный солдат. Летом почту везли на четырехвесельных лодках грузоподъемностью до 2 тонн. Позже стали ходить на Лене мелководные колесные пароходы «Витим» и «Пермяк». Они останавливались на каждой станции, принимали и выгружали почту. А в зимнее время вплоть до 1960 года почту продолжали возить на лошадях.

В 10 км от села Исит, на правом берегу реки Лены раскинулась местность под названием Чуран-база, служившая перевалочной базой для доставки грузов в Алдан. Расположенное ниже левобережное село Чуран просуществовало 100 лет, но сегодня и оно заброшено, как и Чуран - база, сейчас туда ездят охотники, летом косят сено. В 1924 году в Чуран-базе была проложена дорога, организован гидроаэропорт. В поселке останавливались пароходы, существовали склады для перегрузки товаров из карбазов и барыс. Зимник шириной 4 м, протяженностью 320 км. Ежемесячно пропускал через себя более 6000 пудов грузов. Приезжали люди из Киренска. Жили люди разных национальностей: русские, татары, финны. Жители занимались выращиванием зерна, картофеля, моркови, делали кирпичи, работала кузня.

Территория Чуран- базы относится к национальному парку «Ленские столбы»..

Литература

Соколов, А.Д. По следам государевых ямщиковПо следам государевых ямщиков / А.Д. Соколов ; Ред. А.Г. Чикачев. - Изд. 2-е, исправл. и доп. - Якутск, 2002. - 154 с. http://xang-elib.ru/open/485

Шадрина, Г.Е. Агдаакы : V Мальжагарский наслег / Г. Е. Шадрина, Ю. Е. Шадрина-Дьячкова ; [ред. совет.: к.э.н. Добрянцев А. А. (отв. ред.) и др.]. - Якутск : Адверти, 2016. - 447 с. http://xang-elib.ru/open/1060

Иситская почтовая станция

Историческая справка: Образовано в 1743 году в местности неподалеку от речушки Моҕойдоох (Змеиная) в числе 28 ямщицкий станций, основанных от Витима до Якутска. В то время на острове Исит был летник местных жителей – якутов, основное поселение находилось в местности Сала.

Статус села Исит получил в конце 18 века, когда в нем открылось волостное управление, к которому были присоеденены 9 населенных пунктов в районе 200 км от Синска до Саньяхтата. Первыми русскими переселенцами в Исити были 3 брата: Кузьма, Василий и Лука Павловы со своими семьями. Семьи Павловых прибыли из местности Качук. В 1896 году в Исите открылась трехклассная церковно-приходская школа.

Сельское поселение «Иситский наслег»

На 1 января 2023 года население сельского поселения «Иситский наслег» составляет 259 человек.

Административный центр – с. Исит

Литература

Шадрина, Г.Е. Агдаакы : V Мальжагарский наслег / Г. Е. Шадрина, Ю. Е. Шадрина-Дьячкова ; [ред. совет.: к.э.н. Добрянцев А. А. (отв. ред.) и др.]. - Якутск : Адверти, 2016. - 447 с. http://xang-elib.ru/open/1060

Соколов, А.Д. По следам государевых ямщиков / Анатолий Соколов ; [авт. предисл. А. Добрянцев]. - Изд. 3-е, испр. и доп. - Якутск : Якутский край, 2013. - 247, [1] с. http://xang-elib.ru/open/1448

Журинская почтовая станция

Историческая справка:

Ямщицкая станция Жура была образована в 1743 году, как один из пунктов Иркутско – Якутского почтового тракта. До основания станции якуты проживали в местности Кытыл и Нюргуну (Ньургуну). Первым поселенцем ямщицкой станции стала семья Ефима Петрова.

Литература

Шадрина, Г.Е. Агдаакы. V Мальжагарский наслег / Г.Е. Шадрина, Ю.Е.Шадрина-Дъячкова ; [ред.совет. к.э.н. А.А.Добрянцев (отв. ред.), д.и.н. А.А.Борисов (науч.ред); д.и.н. В.И. Федоров – Якутск : Адверти, 2016. – 448 с. http://xang-elib.ru/open/1060

Кытыл-Дура: (из истории v Мальжагарского наслега) / М. М. Лотов, А. А. Добрянцев ; [ред.-сост. Аммосова (Мордовская) Л. Д.]. – Якутск: Сахаполиграфиздат, 2005. – 328 с. http://xang-elib.ru/open/25

Соколов, А.Д. По следам государевых ямщиков / Анатолий Соколов ; [авт. предисл. А. Добрянцев]. - Изд. 3-е, испр. и доп. - Якутск : Якутский край, 2013. - 247, [1] с. http://xang-elib.ru/open/1448

Сельское поселение «Мальжагарский 5-й наслег»

На 1 января 2023 года население сельского поселения « Мальжагарский 5-й наслег» составляет 311 человек .

Административный центр – с. Кытыл Жура

Год образования наслега. 1957 год
В 50-х годах 20 века в связи с укрупнением колхозов был образован 5 Мальжегарский наслег с центром Кытыл-Дюра, объединивший 5 деревень: Ньургуну, Кытыл, ямщицкая станция Дюра, Дьэкэмдэ и Крестях.

Ой –Муранская и Ат-Дабанская почтовые станции

Историческая справка. В XVIII веке по Иркутско-Якутского почтовому прибыли первые ямщики, обосновавшие станции Ой-Муран и Ат-Дабаан. Потомки тех первых ямщиков, прибывших из Ярославской губернии, до сих пор проживают в с.Едяй , развивают свою культуру и самобытность.

Литература



Мин дойдум Үөдэйим = Родное село Едяй / [хомуйан онордо Г. С. Макарова]. - Дьокуускай : Кытыл, 2016. - с.129-141, 141-168
http://xang-elib.ru/open/1116

Соколов, А.Д. По следам государевых ямщиков / Анатолий Соколов ; [авт. предисл. А. Добрянцев]. - Изд. 3-е, испр. и доп. - Якутск : Якутский край, 2013. - 247, [1] с. http://xang-elib.ru/open/1448

Возвращение к истокам / Упр. культуры и духов. развития МО «Хангалас.улус»; сост. Г.С. Макарова – Якутск : РНМЦ НТ и СКД им. А.Е.Кулаковского, 2007. – 120 с. http://xang-elib.ru/open/665

Ямщицкий перезвон: к 265-летию образования Иркутско-Якутского почтового тракта / Упр. культуры и духов. развития МО «Хангаласский улус» ; [сост. Г. С. Макарова]. – Якутск: РНМЦ НТ и СКД им. А. Е. Кулаковского, 2007. – 60 с. http://xang-elib.ru/open/931

История тракта глазами детей : [1743] : к 280-летию образования Иркутско-Якутского почтового тракта / Едяйская сельская модельная библиотека-музей "Истоки", Муниципальное бюджетное учреждение культуры "Хангаласская межпоселенческая централизованная библиотечная система" ; составитель, [предисловие] Г. С. Макарова. - Якутск : Дани-Алмас, 2022- .Кн. 1. - 2022. - 592, [4] с. http://xang-elib.ru/open/1951

Сельское поселение «Мальжагарский 4-й наслег»

- На 1 января 2023 года население сельского поселения « Мальжагарский 4-й наслег» составляет 297 человек.
- Административный центр – с. Едяй

Село Едей расположено на левом берегу реки Лена и находится на 180 км. от улусного центра г. Покровск, расстояние до г. Якутска – 250 км. Площадь территории наслега 174588 га, сельскохозяйственные угодья 1451 га.

Стоянки людей неолита обнаружены археологами в устье реки Үэдей и на подьеме в село Едей. Они отражены в наскальных рисунках и письменах, обнаруженных на территории наслега Приленской историко-археологической экспедицией под руководством академика А.П. Окладникова в 1940-1944 годах XX в. Наиболее значимые из них – Ой-Муран, Едей, Дабан, Бачык, Кытыл Кутуруга. Первоначальное название населения Ой — Муран было “Өҥ Мыран”. По легенде Тыгын, остановившись на ночлег на этом месте и поутру проснувшись, увидел своего сытого коня и прекрасные луга, воскликнул: “Өҥ да Мыраан”. С тех пор, эту местность назвали так, но с приходом русских это название изменилось на русский лад “Ой-Муран”.

По историческим преданиям территория наслега была заселена одной из ответвлений хангаласских якутов, а именно, прародителем наслега Айаадыр Дуруке и Үөдэйе, одном из сыновей старика Мальжагара.

Село Едяй образовалось в 50-е годы 20 века в результате объединения трех ближайших деревень: Харыйалах, Ат Дабаан и Ой-Муран, - в связи с укрупнением колхозов.

См. дальше сайт Едяйской библиотеки - http://edey.lib.xangalas.ru

Синская почтовая станция

Историческая справка.

Синск - древняя земля с богатой историей. Об этом свидетельствуют наскальные рисунки, которые размещены на высоте 7-8 метров от уровня реки.

В 1743 году служилый человек Захар Баишев проложил тракт по берегу Лены от Якутска до Витима на расстоянии 1419 километров, где было учреждено 28 станций, среди них станция Синская. В 1743 г. основана Синская станция (станок), состоявшая из нескольких юрт и поварни.

С 70-х годов 18 века происходит заселение пашенными крестьянами.

В 1775- 1977 г.г. князец 5 Мальжагарского наслега Максим Шадрин избирается на должность Головы Кангаласского улуса. В 1802 – 1803 г.г. Илья Шадрин совершает поездку в Санкт –Петербург.

В 1815 г. построена и освещена Воскресенская церковь, деревня переводится в разряд села.

Сельское поселение “Синский наслег»

На 1 января 2023 года население сельского поселения «Синский наслег» составляет 756 человек

Административный центр — село Синск

В 1919 г. основана Синская застава для охраны почтово – телеграфной связи.

В 1967 г. создан совхоз «Орджоникидзевский” с центром в с.Синск.

Литература

Соколов, А.Д. По следам государевых ямщиков / Анатолий Соколов ; [авт. предисл. А. Добрянцев]. - Изд. 3-е, испр. и доп. - Якутск : Якутский край, 2013. - 247, [1] с. http://xang-elib.ru/open/1448

Шадрина, Г.Е. Агдаакы. V Мальжагарский наслег / Г.Е. Шадрина, Ю.Е.Шадрина-Дъячкова ; [ред.совет. к.э.н. А.А.Добрянцев (отв. ред.), д.и.н. А.А.Борисов (науч.ред); д.и.н. В.И. Федоров – Якутск : Адверти, 2016. – 448 с. http://xang-elib.ru/open/1060

Илья Шадрин и его роль в истории Якутии : материалы, тезисы I улусной научно-практической конференции (Хангаласский улус, с. Синск, 1 марта 2018 г.) / [сост. Ю. Е. Дьячкова]. - Якутск : Дом печати, 2022. - 52 с. http://xang-elib.ru/open/2187



Синск. Хангаласский улус / печатные и рукописные материалы собрала и обработала для опубликования Ю. Е. Дьячкова ; [предисловие Айдана Никифоровича Леверьева]. - Якутск : Дом печати, 2023. - 399, [1] с. http://xang-elib.ru/open/2427

Батамайская почтовая станция

Историческая справка. Исторически Батамайский ямщицкий станок (вначале так назывались станции) был установлен в 1778 году после 35 лет основания Тит-Аринского станка в 1743 году на земле Четвертого Мальжегарского наслега. Батамайская ямщицкая станция, заселенная русскими крестьянами,привезенными из глубин Российских губерний, обслуживала почтовую гоньбу с XVIII века по Иркутско-Якутскому тракту Две семьи - Строевы и Макаровы- были родоначальниками этих ямщиков — государевых слуг для гоньбы почты. Они стали заниматься хлебопашеством и огородничеством, развели,кроме обязательных лошадей, скот, свиней, кур и овец.

Деревня Батамай была расположена на берегу реки Лена. А в трех километрах от нее находилась деревенька Хая-Баha. название которой на русский язык переводилось как «начало гор», где проживали местные жи тели — якуты, семьи Архиповых. Даниловых. Соловьевых. Соломоновых. Родионовых. Матвеевых, Спиридоновых, Игнатьевых. Их дети учились или в Батамайской начальной школе, или в Орто-Кытыльской начальной школе в семи километрах от них. а сами жители Хайа-Баha трудились в колхозе «Заря» Батамайской станции

Литература



Память родной земли : посвящается 270-летию установления ямщицких станций Иркутско-Якутского тракта и 235-летию Батамайской ямщицкой станции в Хангаласском улусе / [авт.-сост. М. Д. Семенова; сост. П. П. Соболева, П. П. Архипов; гл. ред. Т. Н. Галактионова; отв. ред. П. П. Соболева]. - Якутск : ИД "Кытыл", 2013. - 279 с.
http://xang-elib.ru/open/962

Төлкөбүт төрдө – Тумулбут / хомуйан онордо М.Д.Семенова – Дьокуускай, 2011. – 424 с. http://xang-elib.ru/open/2

Сельское поселение “Тумульский наслег» (села Тумул, Батамай)

- На 1 января 2023 года население сельского поселения «Тумульский наслег» составляет 217 человек.
- Административный центр — село Тумул

Ранее село входило в состав 3 -го Мальжагарского наслега. На месте нынешнего села проживал род Чабылык.

В 1928 г. создана артель “Тумул”, в 1938 г все артели объединились в колхоз имени Молотова. В 1949 г колхозы имени Молотова и “Заря” в Батамае объединились в колхоз имени Карла Маркса, ставшим одним из передовых в районе. В 1938 г создан сельсовет.

Тит Аринская почтовая станция

Историческая справка. В 1743 г. на правом берегу основана Тит-Арынская ямщицкая станция, где обосновались семьи: Сухаревы, Голоковы, Федоровы - из Витебской губернии.

Литература

- Колокольный звон Тит-Аринской Петропавловской церкви — Тит- Ары, 2015.

-Ревизские сказки Якутской области Кангаласского улуса III, IV Мальжегарских волостей и Якутского округа Иркутского тракта при Тит-Аринской станции за 1795, 1816, 1850, 1858 годы. Посемейные списки III, IV Мальжегарских наслегов и жителей Тит-Аринской станции Покровского тракта за 1906, 1911, 1922, 1927-1928 годы : [архивные материалы] / МО "Тит-Арынский наслег" ; [сост. Белых Г. И., Григорьева З. М., Степанова Р. С., Степанова Т. С.]. - Якутск : Кытыл, 2017. - 383, [1] с. http://xang-elib.ru/open/1338

Сельское поселение “Тит -Арынский наслег» (села Тит Ары, Чкалов)

На 1 января 2023 года население сельского поселения «Техтюрский наслег» составляет 681 человек .

Административный **центр** — село Тит Ары. Тит-Арынский наслег состоит из двух сел Тит-Ары, Чкалов и одного участка Харыйалаах.

По преданиям наслег основал Джобулга (Дьобул5а) Тит-Уола. Центром наслега было островное село Харыйалаах.

В 1921 – 1922 г.г. в местности «Арыы Баһа» в Чкалове в доме кулубы Ксенофонтова В.Н. была открыта 4-хклассная начальная школа. В 1961 г. здание школы было перенесено и построено в с.Тит-Ары. Здесь школа стала восьмилетней. Полной средней школой стала в 1968 г.

Еланская почтовая станция

Историческая справка. Станция Еланская возникла в 1830 г.. Ее образовали три ямщика — Соколов Алексей Демьянович с тремя сыновьями — Николаем, Дмитрием и Егором, прибывшие со станции Табагинская, а также Голоков из села Тит-Ары и Бурнашов из деревни Тоен-Ары. Первые дома были построены на живописном берегу Лены на этой самой елани. Однако частые наводнения, а также нехватка земли здесь заставили людей постепенно перебраться на гору. Тогда здесь была сплошная тайга. Корчевали лес, расчищали и осваивали новые площадки под строительство домов и других хозяйственных построек, а также для огородов и пашен. Одновременно строили санную дорогу, ведущую на гору. Так постепенно маленькая почтовая станция превратилась в красивую деревеньку с добротными рубленными домами. Уклад жизни в Бланке был своеобразный. Долгое время не было внешних источников культуры, люди жили тем багажом, что сохра нили, из поколения в поколение перенимая от своих предков, корни которых идут из Костромы, начиная с 1773 года.

Литература

Соколов, А.Д. По следам государевых ямщиков / А.Д. Соколов ; Ред. А.Г. Чикачев. - Изд. 2-е, исправл. и доп. - Якутск, 2002. - 154 с. http://xang-elib.ru/open/485



Соколов, А.Д. Моя Еланка : (очерки-раздумья о малой родине) / Анатолий Соколов. - Якутск : Сахаполиграфиздат, 2005. - 174, [1] с. http://xang-elib.ru/open/2366

Соколов, А.Д. По следам государевых ямщиков / Анатолий Соколов ; [авт. предисл. А. Добрянцев]. - Изд. 3-е, испр. и доп. - Якутск : Якутский край, 2013. - 247, [1] с. http://xang-elib.ru/open/1448

Сельское поселение “Мальжагарский 2-й наслег»

- На 1 января 2023 года население сельского поселения « **Мальжагарский 2-й** наслег» составляет 1365 человек .
- Административный центр – с.Улахан Аан

Первые упоминания о II Мальжагарском наслеге имеются в документах 1705-1706 годов.

По преданиям прародителем Мальжегарских наслегов Хангаласского улуса является легендарный старик Малдьа5ар от которого родилось пятеро сыновей: Кэлтээки Сабыйа, Соххор Дуурай, Айаатыыр Дуйук, Киччэ Хадаар, Нанай Намырчы. От этих пяти сыновей образовались пять Мальжагарских наслегов. Соххор Дуурай предок II Мальжагарского наслега. Предки мальжагарцев разводили скот, лошадей. Летом жили в отдаленных летниках, зимой перебирались на острова.

Датой основания с. Улахан Аан считаются 1938-1939 гг.

II Мальжагарский наслег (Улахан Ан, Еланка) расположен на левом берегу реки Лена. Расстояние от центра улуса г. Покровск-67 км, от г.

Якутск-141 км. Находится на высоте 60 метров от уровня реки Лена. Территория наслега – 1501 кв.км., граничит с населенными пуктами Горного улуса и 1 Мальжагарского, Тит-Аринского наслегов Хангаласского улуса. На территории наслега входит: часть острова Тойон-Арыы и остров Харыйалаах Арыы.

Булгунняхтахская почтовая станция

Историческая справка.

Булгунняхтахская ямщицкая станция играла важную роль в обеспечении связи, почтового сообщения и перевозке пассажиров, а также была связана с православной церковью и деятельностью рода Соколовых. В 1868 году первые 3 семьи ямщиков основали ямскую станцию. Первоначально станция называлась «Новый ям».

-1896 г. Построена трёхъярусная деревянная церковь с колокольней.

-1895—1898 г.г. Открылась новая школа грамоты.

- 1898—1913 гг. Открыта Сатинская церковно-приходская школа.

- 1899 учебный год. Открылась 4-х классная церковно-приходская школа в частном доме Юрьева Николая Михайловича.

1914—1918 уч.г. Открыта Сатинская 2-х классная церковно-приходская школа.

Литература



Булгунньахтаах : библиогр. указ. / Хангаласская центр. улус. б-ка ; [сост.: А. М. Наумова, З. С. Келина ; Г.Е. Ильина, З.Ф. Рыгунова]. — Покровск, 2011. — 25 с. http://xang-elib.ru/open/790

I Малдьаҕар нэһилиэгэ. Хаҥалас улууһа / хомуйан оҥордулар В.И.Пестерев, В.Г. Спиридонова, В.Н.Спиридонов, М.С. Рыгунова ; редкол. : С.А. Семенова, З.Ф.Рыгунова – Дьокуускай : Компания «СМИК-Мастер», 2012. – 400 с. http://xang-elib.ru/open/22

Сельское поселение “Мальжагарский 1-й наслег» (села Булгунняхтах, Тойон Ары)

- На 1 января 2023 года население сельского поселения «Мальжагарский 1-й наслег» составляет 1657 человек.

- Административный центр – с. Булгунняхтах

По старинным преданиям Малдьа5ар проживал на территории нынешнего Булгунняхтаха. Его старший сын Сабыйа-Боотур (Кэлтээки Сабыйа) стал родоначальником 1 Мальжагарского наслега. В зимнее время род проживал на острове Тойон-Ары, в летнее время выезжали на таежные участки.

В 1868 году на правом берегу первые 3 семьи ямщиков основали ямскую станцию, первоначально она называлась «Новый ям».

В 1953 г. были объединены Сатинский наслег и I Мальжагарский наслег.

Бестяхская (Самартайская) почтовая станция

Историческая справка. Основана в числе первых 28 почтовых станций в 1743 году и называлась тогда «Самартайская», так как почту поначалу перегоняли якуты из долины Самартай. В 1770 г. Иркутская губернская канцелярия издала указ об освобождении якутов от отбывания данной повинности, перенеся ее на долю крепостных крестьян из центральных российских губерний и сибирских деревень

После поселения русских крестьян станцию переименовали, стала Бестяхской. В 1778 году сначала в Бестях заселили десять мужиков с семьями. Первыми поселенцами были Козловы, Наумовы, Сергеевы, потомки которых продолжают и сегодня трудиться и жить в Бестяхе. Государевы ямщики ежегодно расширяли свои пашни, обрабатывали землю, растили хлеб, занимались огородничеством и охотничьим промыслом. В хозяйстве преобладал крупный рогатый скот. Лошадей держали богатые и со средним достатком хозяйства.

В 1890 году в Бестяхе было 22 юрт, где жили семьи крестьян-ямщиков и один двор лавочника Кершенгольца.

В 1900 году в Бестяхе открыта церковно-приходская школа. Первым учителем работал Петр Поликарпович Красин.

Литература

1. Поселок Бестях и Чаран – Покровск, 2003. – 6 с.

2. Бестяхский перезвон : к 270-летию образования ямщицкой станции посвящается / [сост: Л. С. Бочоева, З. Н. Грицан, М. А. Емельянова ;фот : Г. П. Наумов и др.]. – Якутск : Дани-Алмас, 2013. – 224 с. http://xang-elib.ru/open/785

Сельское поселение «Бестяхский наслег» (с.Бестях, с.Чаран)

- На 1 января 2023 года население сельского поселения «Бестяхский наслег» составляет 1402 человек .
- Административный центр – с. Бестях

В 1917 году впервые в улусе основана потребкооперация «Взаимопомощь. В 1930-40-х гг. были организованы первые Товарищества по совместной обработке земли «Леглегер» и «Бэс». В 1940 г. открыт в Бестяхе на устье речки Сасаабыт известковый завод, который обеспечивал своей продукцией всю республику.

В 1957 году судоверфь была реорганизована в Бестяхский завод строительных материалов, позже он был перебазирован и переименован в Бестяхский завод ЖБИ. В мае 1980 года в Бестях была перебазирована гидрогеологическая экспедиция, которая занималась поиском, разведкой и оценкой запасов земных вод и строительных материалов, изучением гидрогеологических, инженерно-геологических, мерзлотных условий разработки месторождений полезных ископаемых.

Покровская почтовая станция

Историческая справка.

В 1850 г. открыли Покровскую почтовую станцию, для чего перевели несколько крестьянских дворов из ближайшего Улах-Анского селения. Покровск был бойким местом, он стоял на почтовом тракте и на пути к Ленским приискам. Здесь вербовались рабочие на прииски, отсюда крупные подрядчики С.П. Барашков, Павел Тихонов-Байбааскы и др. отправляли скот, мясо и масло на Олекму и Витим. Проводились ярмарки.

В 1881 году в Покровске было 6 построек старинного типа, в которых жило 7 семей, всего со старыми и малыми 23 человека. Спустя много лет здесь началось строительство церквей.

В 1890 году была открыта трехклассная школа. Детям бедняков двери в школу были закрыты, поэтому в ней обучалось 10-11 детей.

Был открыт медицинский пункт.

Жители близлежащих сел стали ездить в Покровск, чтобы повенчаться, окрестить новорожденных, помолиться и т.д. И тогда предприимчивые купцы открыли в Покровске кабаки, лавки, в которых основным товаром была водка.

Покровск стал центром волостной управы, в ведении которой было 10 деревень, населенных «государевыми ямщиками». Для большой эксплуатации и разжигании национальной розни население делилось на крестьян и инородцев. «Инородцы» (якуты) подчинялись своему князю, а «крестьяне» (русские) - управе.

Город Покровск – центр Хангаласского улуса с местностью «Эргис»

Покровск, как поселение, берет начало с 1682 года. Хангаласцы упорнее и дольше других сопротивлялись грабительскому ясачному режиму.

В 1682 году 14 октября в результате двухдневной стычки между кангаласцами и казаками воеводы Приклонского на территории Хоруол Тумус был поставлен крест, Позже построен Покровский монастырь

- На 1 января 2023 года население городского поселения «Город Покровск» составляет 11991 человек.
  Административный центр – г.Покровск с микрорайонами Селекционная, Кыл Бастах, Звероферма и дачным поселком «Эргис». Имеет статус районного центра
- До Октябрьской революции Якутия была местом политических ссыльных. В Покровск были сосланы четыре революционера, одним из которых был Серго Орджоникидзе (1916-1917 гг.).
- В 1917 г. в с. Покровском было 98 жителей – 47 мужчин и 51 женщина, 20 хозяйств (из них часть не крестьяне), 69 десятин пашни и 118 десятин покоса, одна начальная школа, фельдшерский пункт с больницей, две лавки, волостное управление и заседательный пункт, три церкви (одна из них построена в 1870 году).
- После Октябрьской революции 1917 года Советская власть в Покровске была установлена в июне 1918 года.
- В 1997 г. Решением XXII сессии Палаты (Ил Тумэн) поселок Покровск преобразован в город республиканского значения.

Литература



Попов, Н.С. Покровск / Попов Н. С.; фотогр. С. Саввина. – Покровск : ЦИТ и РИД, 2002. – 27 с.: фотогр. http://xang-elib.ru/open/1468

С Покровском связаны судьбою / сост. Л. Д. Аммосова ; МО «Город Покровск». – Якутск : Кемуел, 2007. – 496 с.

Город на эргисской земле: материалы улусной научно-прктической конференции краеведов, посвященной 325-летию Покровска и 375-летию вхождения Якутии в состав России / сост. Скрябина К. Г.; Хангаласское муниципальное управление образования. – Покровск : Хангаласское МУО, 2007. – 173 с. http://xang-elib.ru/open/1306

Покровск город, устремленный в будущее / [сост.: Л. Д. Константинова и др.].- Якутск: Компания “Дани алмас”, 2012. – 172 с. http://xang-elib.ru/open/8

Улах Анская почтовая станция

Историческая справка. Улах-Анская ямщицкая станция — это одна из первых и наиболее значимых почтовых станций на Иркутско-Якутском почтовом тракте, основанная в 1743 году. Станция стала местом расселения первых ямщиков-переселенцев, прибывших в Якутию для обеспечения связи региона с центром России.

В 1897 открыта школа для обучения грамоте ямщицких детей

Село Улах-Ан известно как родовое гнездо знаменитой ямщицкой династии Припузовых, представители которой веками несли государеву службу на этом участке тракта. Припузова А.С.(1896-1976 гг.) родила и вырастила 12 детей. Самой первой в Якутии удостоилась почетного звания «Мать -героиня». Музей династии ямщиков Припузовых открыт 3 октября 2025 года. Экспозиция музея посвящена истории села, быту ямщиков и истории почтового тракта.

Местная средняя общеобразовательная школа носит имя А.И. Притузова, а при ней действует этнографический центр «Потомки ямщиков»

Сельское поселение «Жерский наслег» (с. Улах Ан)

На 1 января 2023 года население сельского поселения «Жерский наслег» составляет 1100 человек

Административный центр – с.Улах АН

По преданию в долине Истээх проживал именитый богач по имени Дьэр(Жер). Его владения простирались от Куудука до Октемцев, на западе до Малтайской тайги. У Дьэра были сыновья Идэлги и Харынньы. Считается, что потомки Идэлги образовали Жерский наслег. Жерская земля исстари славилась своими плодородными долинами, обширными пастбищами, чистым воздухом, прозрачной речкой, многочисленными озерами, густыми лесами.

Литература

Соловьев, Н.Е. Төрөөбүт холумтаным / Н.Е. Соловьев. - Дьокуускай : Сахаполиграфиздат, 2004. - 261 с. http://xang-elib.ru/open/710

Ыллыктар : [Уулаах Аан историята] / хомуйан онордулар : Спиридоно Спиридонов В. Н., Лукачевская Я. Г. ; Ханалас улууһун генерал А. И. Притузов аатынан Уулаах Аан уопсай уерэхтээһин орто оскуолата. – Покровскай: ЦИТ, 2007. – 150 с. http://xang-elib.ru/open/1216

Генерал-якутянин Андрей Иванович Притузов : [фотоматериалы из краеведческого музея им. Г. В. Ксенофонтова] / Краеведческий музей им. Г. В. Ксенофонтова[; сост. П. Н. Харитонов]. - Покровск : Rektime, 2010. - 36 с. http://xang-elib.ru/open/1053



Припузов, Б.М. Мое семейное древо : (история династии Припузовых в фотографиях XVIII-XXI) / Б. М. Припузов. - Якутск : Якутский край, 2014. - 159 с. http://xang-elib.ru/open/1462

Дьэр нэһилиэгэ / [хомуйан онордулар В. Н. Спиридонов, Я. Г. Лукачевская, Л. В. Николаева]. - Дьокуускай : Медиа-холдинг "Якутия", 2016. - 830, [1] с. http://xang-elib.ru/open/26

Техтюрская почтовая станция

Историческая справка. История села начинается с 1862 года, когда здесь была основана почтовая станция. Почтосодержателями были Гаврила и Николай Козловы, Иван Соколов, Николай Лобанов, Петр, Федор, Михаил Шепелевы, после прибыли Тепляковы.На заселение станции Техтюр выехали из Табаги ямщики с семьями. В 1866 году дополнительно приехали семьи Соколова Ивана Григорьевича, Соколова Петра Григорьевича, семьи Козлова Ильи Прокопьевича, Козлова Николая Николаевича, Соколова Ефима III, Шепелевы.

В 1894 г. в Техтюре было 13 дворов, а по итогам переписи 1917 года проживали Козловы — 4 семьи, Лобановы — 3 семьи, Соколовы — 6 семей, Тепляковы — 3 семьи, Шепелевы — 5 семей, были еще по одной семье Харины, Варакины, Сусоевы, Платоновы.Всего — 25 семей..

В 1901 г. открылась Техтюрская церковно - приходская школа. Попечителем школы назначен потомственный почетный гражданин Николай Николаевич Виноградов.

Литература

150 лет основания Техтюрской станции Иркутско-Якутского почтового тракта : бр. - Покровск : ИП "Никифоров А. М.", 2012. - 8 с. http://xang-elib.ru/open/650

Сельское поселение “Техтюрский наслег»

На 1 января 2023 года население сельского поселения «Техтюрский наслег» составляет 816 человек .

Административный центр — село Техтюр

Техтюрский бой, одно из крупнейших сражений гражданской войны в Якутии, произошел 10-11 июня 1922 года и увенчался разгромом южной группировки повстанческих войск.

В 1921 году в Техтюре образовалась первая в улусе партийная ячейка в количестве 3-х членов, секретарем был А.Л.Суров.

В годы становления Советской власти Техтюр входил в состав Улах - Анского сельского общества. Здесь были созданы два товарищеских общества и промышленная артель, занимающаяся охотой и рыболовством

В 1958 году из III Малтанского наслега переселились жители колхоза "Стахановец". Укрупненный колхоз назывался им. Каландарашвили и на его базе в 1960 году был создан совхоз «Октемский». Техтюр стал бригадой совхоза, которая занималась животноводством, овощеводством и считалась одной из лучших бригад совхоза «Октемский».

Наслег славится в улусе и республике народным ансамблем хомусистов «Кэскил».